


IXIMCHE’



«K'o juyub' tilaq'ab'ej pan iximche' chuwi' ratz'am ut»

CASAS DE GOBIERNO



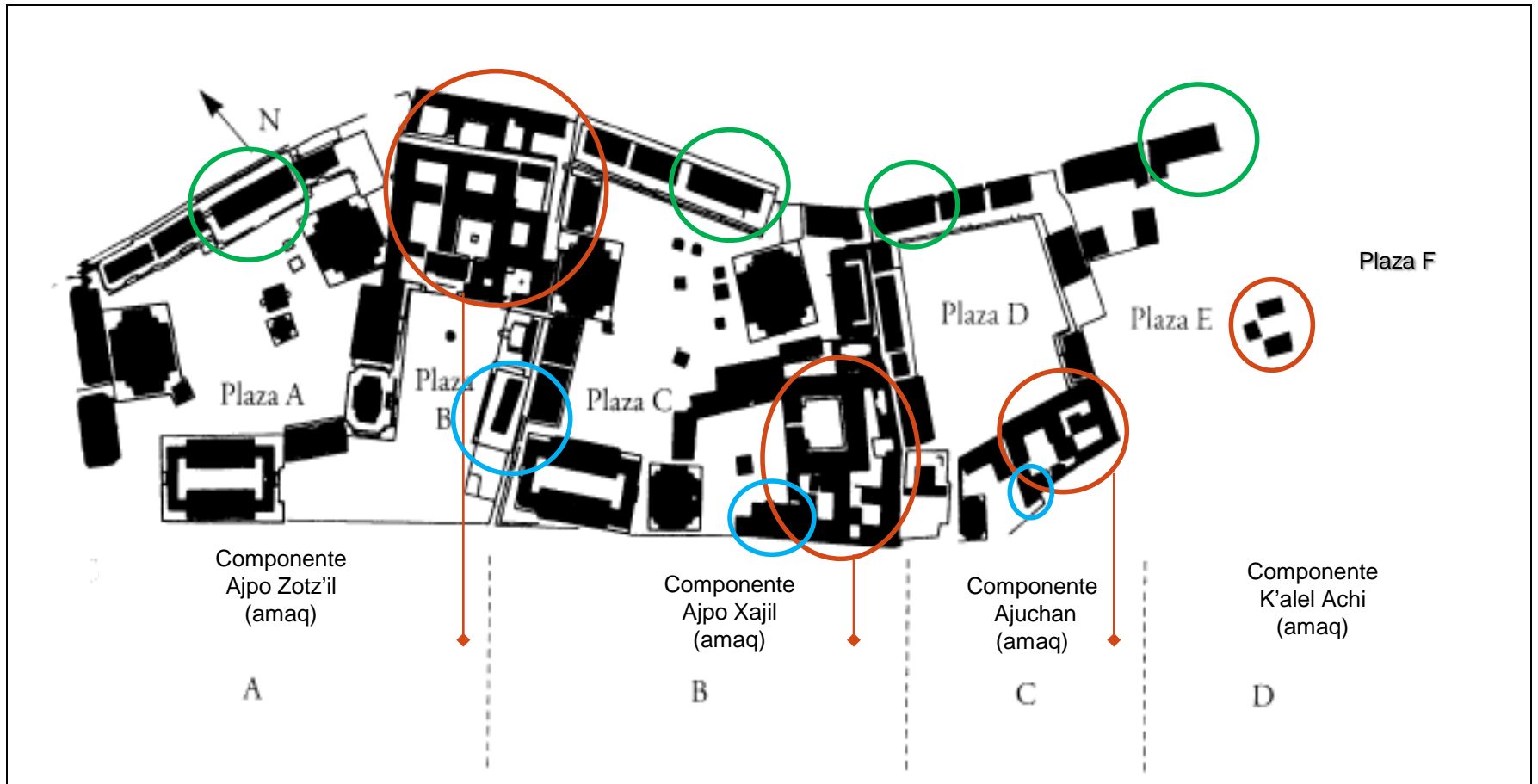
Diadema de oro
Periodo Postclásico
Procedencia: Iximche, Chimaltenango
Archivo fotográfico del Museo Nacional de
Arqueología y Etnología de Guatemala

5

“Popobal jay”

Comité de Amigos del Museo de Iximché’

Gobierno Confederado



El mapa y las identificaciones en: Schele, 1999:301

“Popobal jay” las casas del CONSEJO



Las casas de gobierno se hallan por el lado norte de las plazas.

En cada plaza hay largas plataformas sobre las cuales se construyeron varias salas alargadas, Eran las llamadas “casas grandes”, “casas largas” o “**Casas de Consejo**”.

Cada casa tenía su propia escalinata grande, de acceso directo a la plaza, en su interior tenía una larga banca pegada a los muros y un altar central.

Casas de gobierno en Iximche'

Plaza A

3 casas grandes (22, 23 y 78), la mayor está al centro



Plaza c

3 casas grandes, sobre una plataforma de 68 mt de largo



Casas del Consejo


rab'arik ja'
Popol Ja

Elementos:

- ❑ Una escalinata
- ❑ cinco/Tres puertas
- ❑ Una habitación larga
- ❑ Una banca alargada
- ❑ Altar central interiores, redondo

23. Casa Alargada

22. La Casa del Consejo



Plaza A. Estructuras 23 y 22. Amaq Sotz'il. Foto : Guillemín, 1967:32

La casa del chinamital

significado

Iximche' era un estado confederado

A cada gran Señor Ajaw que gobernaba un pueblo se le asignaba un “trono-asiento” en la “banca” de la casa del **Chinamital** al cual pertenecía.

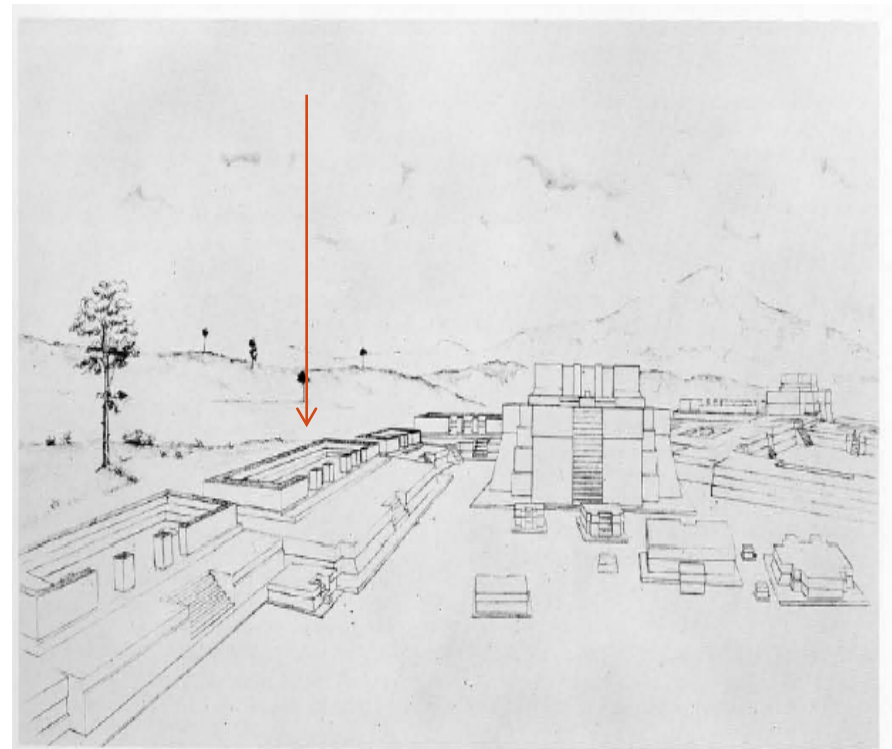
Iximche pudo tener unas once casas grandes (chinamits).

Estos nobles señores eran llamados a reunión por el gran “convocador” gobernante de la gran casa.

(Van Akkeren, Ruud, 2006)

Casa del Consejo: Popol Ja

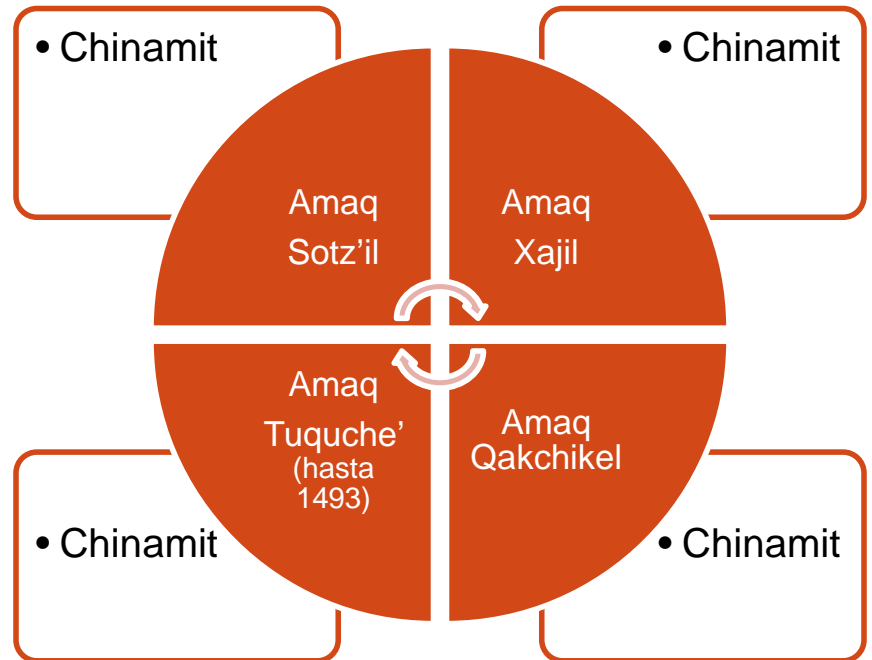
Casas de de reunión y audiencias públicas para administrar justicia y tomar las grandes decisiones.



Perspective view of Iximché, looking east, from the summit of Temple 2.

Integración político territorial

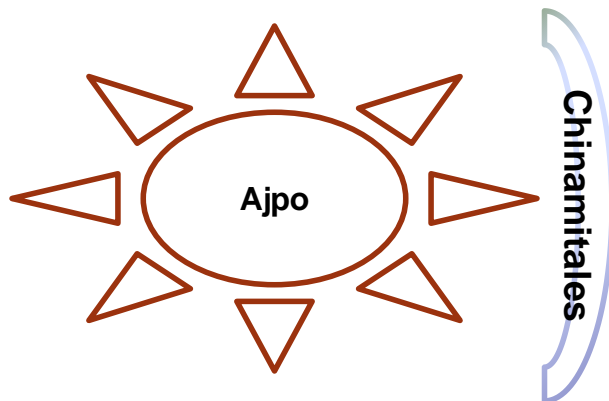
- **Chinamit** : un linaje que tenían el usufructo de la misma tierra. *kalpul*. (su dirigente se le llamaba ajaw)
- **Amaq**: resulta de la unión de varios chinamits
- **Tinamit**: resulta de la unión de varios amaq



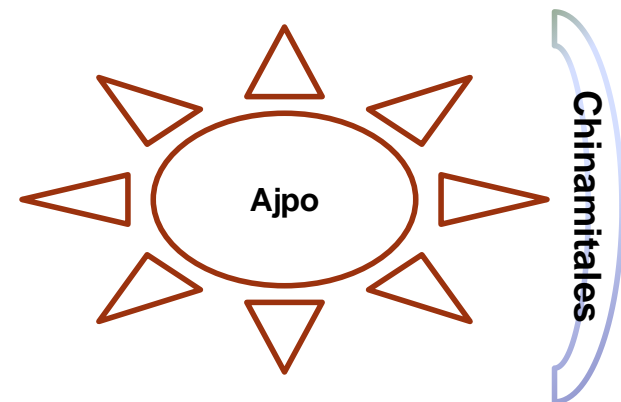
Gobierno de Iximche'

- El ajaw **Zotz'il** co-gobernaba con el ajaw **Xajil**.
- Los cabezas de linaje recibían el título de Ajpo pero uno era el **Ajpo** y otro el **Ajpo Q'amajay**
- El **ajpo** gobernaba con un consejo de señores principales o «cabezas de chinamital»
- Otros cargos: Rutz'am Chinamital, k'amajay, nimak'amajay, atzij, nimawinaqil, ajaw ajtzalam, k'ulpatan, ak'anima'q, rajpop achi' k'ulejay achija' (Hill, 2006:37)

Ajpo
Zotz'il



Ajpo
Xajil



Ajaw

Línea de sucesión de los Ajaw Xajil	Línea de sucesión de los Ajaw Sotz'il
Q'aq'awitz (antes de 1300?)	¿?
Ka'i Noj – ka'i B'atz (antes de 1400)	¿?
Xitayul Jax co-fundador de Chi Awar(1425-+)	Xikitzal: co-fundador de Chi Awar (1425-+)
Rajamun	¿?
¿?	Jun Toj
Wuku' B'atz, co fundador de Iximche'	Lajuj aj: co-fundador de Iximche' (1470-+)
Oxlajuj Tz'i'	Kab'lajuj Tijax (antes de 1500)
¿?	Lajuj Noj – Kaji' Aqb'al (después de 1500)
Jun Iq' (después de 1521)*	Kaji' Imox (1521-1540) *
B'eleje' K'at (después de 1531)	
Jorge Kab'lajuj Tijax (después de 1565)	Ajaw Francisco (después de 1557-+)
Pedro Solís (1580 -1584)	¿?
Juan Hernández (1584 - 1585)	Ajaw Lucas
Ambrosio de Castellano	¿?

- Las crónicas trazan la línea de sucesión de estas casas reales desde el año 1,300

• Fuente: Hill, (2006:7); ver también: Wauchope, 1949.

AJAW DEL PUEBLO KAQCHIKEL

co fundadores de
Chi Awar
(1425-+)

• **Xitayul Jax y Xikitzal**

co fundadores de
Iximche'
(1470-+)

• **Wuku' B'atz y Lajuj Aj**

resistencia de
Iximche'
(1521- 1540)

• **B'eleje' Q'at y Kai' Imox**

Las crónicas trazan la línea de sucesión de las casas reales Xajil y Zotz'il desde el año 1,300

COMITÉ DE AMIGOS DEL MUSEO DE IXIMCHE'

Documento educativo N 6 elaborado por el Comité de Amigos del Museo de Iximche'

® Grupo Promotor Iximche' 2013

Tecpán, Guatemala

Texto: Carlos F. Ochoa G. Ph.D. cand. Enero / 2012

Fotografía: M. Quelex, L. E. Coy, Carlos Fredy, Google Earth

Portada: Maketa de Iximche' por Alfredo Mackeny

Mapas J. Guillemin, Fox, USGS

Fuentes: Fuentes etnohistóricas: Crónicas Kaqchikeles, Ciudad, Barbara Borg, Edgar Eskit, Judith Maxwell, Robert Hill, Roberto Carmack, Rud Van Akeren, Simón Otzoy, Stephen Whittington.

Correo electrónico: iximchemaya@gmail.com

<http://oralidadmaya.info/iximche>

— Facebook: [iximche maya](#) —

